



Einwohnergemeinde  
Grossaffoltern


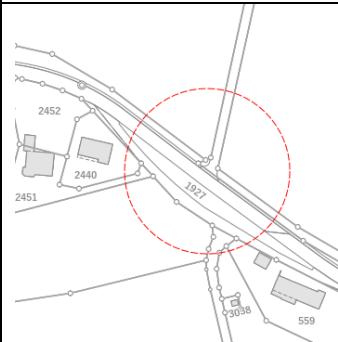

*Zwischen Bern und Biel liegt  
mehr als 30 Minuten...*



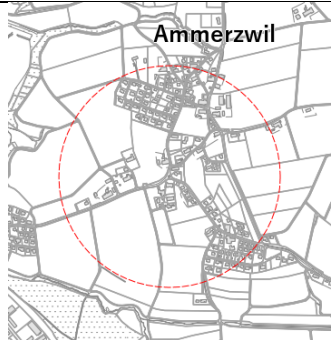
## Diese Projekte sind in Arbeit:

Update: 13.05.2026

(P = Planung; U = Umsetzung; F = Fertig)

Nr.	Ort	Schwachstelle	Massnahmen	Bemerkung	P	U	F	Bild
11	Grossaffoltern	Abzweiger Ammerzwilerstrasse	<ul style="list-style-type: none"><li>• Temporeduktion prüfen.</li><li>• Allenfalls Durchfahrt zeitlich beschränken oder nur für Anwohner prüfen.</li></ul>	<ul style="list-style-type: none"><li>• Diverse Verkehrsberuhigungsmaßnahmen prüfen. Siehe Punkt 42 und 50.</li><li>• In Abklärung mit Ressort Infrastruktur.</li></ul>	Ab 2025			
37	Grossaffoltern	Gelben Streifen bis Höhe Gartenbau Weibel verlängern	<ul style="list-style-type: none"><li>• Streifen verlängern.</li></ul>	<ul style="list-style-type: none"><li>• Abklärung in Gesamtplan neuer Schulweg Friedhofareal.</li><li>• Kreuzen durch fehlende Markierungen schwierig.</li></ul>	Ab 2024			

42	Ammerzwil	Sandhubel 15: Strassenquerung unübersichtlich	<ul style="list-style-type: none"> <li>Fussgängerstreifen / Bodenmarkierung.</li> </ul>	<ul style="list-style-type: none"> <li>In Abklärung mit Punkt 11 und 50.</li> </ul>				
50	Ammerzwil	Sandhubel 32: gefährlicher Einlenker	<ul style="list-style-type: none"> <li>Fahrverbot prüfen.</li> </ul>	<ul style="list-style-type: none"> <li>Prüfung Sperrung der Ausfahrt.</li> <li>In Abklärung mit Punkt 11 und 42.</li> </ul>				
59	Ottiswil	Zone 30 prüfen.	<ul style="list-style-type: none"> <li>Temporeduktion prüfen.</li> <li>40 oder 30</li> <li>Bodenschwellen</li> <li>Geschwindigkeitsmessgerät wird angeschafft</li> </ul>	<ul style="list-style-type: none"> <li>In Abklärung mit Ressort Bau.</li> </ul>	Ab 2024			

79	Suberg	Zone 30 Wilerstrasse / Kantonsstrasse	<ul style="list-style-type: none"> <li>• Temporeduktion prüfen.</li> <li>• Petition prüfen.</li> <li>• 40 oder 30</li> <li>• Bodenschwelle</li> <li>• Geschwindigkeitsmessgerät wird angeschafft</li> </ul>	<ul style="list-style-type: none"> <li>• In Abklärung mit Ressort Bau</li> </ul>	Ab 2025			
90	Suberg	Veloparkplatz überdachen	<ul style="list-style-type: none"> <li>• Warten auf Projekt SBB.</li> </ul>	<ul style="list-style-type: none"> <li>• In Abklärung mit KSE.</li> </ul>	Ab 2027			
91	Ammerzwil	Zone 30	<ul style="list-style-type: none"> <li>• Petition prüfen.</li> <li>• Datenerfassung mittels Tempomessungen</li> <li>• Geschwindigkeitsmessgerät wird angeschafft</li> </ul>	<ul style="list-style-type: none"> <li>• Infrastruktur mit KSE</li> </ul>				


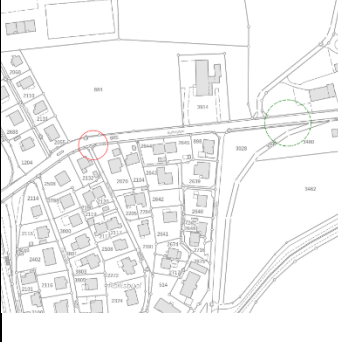

93	Grossaffoltern	Temporeduktion	<ul style="list-style-type: none"> <li>• Temporeduktion von 80 auf 60.</li> <li>• Streckenabschitte: <ul style="list-style-type: none"> <li>- Homet</li> <li>- Frauchwilstrasse</li> </ul> </li> </ul>	• Leitbild Mobilität und Verkehr	2026	2026		
94	Grossaffoltern	Geschwindigkeitsmessungen	<ul style="list-style-type: none"> <li>• Anschaffung eines Geschwindigkeitsmessgerät</li> <li>• Standortauswahl</li> <li>• Einsatz des Geschwindigkeitsmessgerät</li> <li>• Jährliche Wiederholung</li> </ul>	• Leitbild Mobilität und Verkehr	2025	2026		


**Diese Projekte sind abgeschlossen**


Update: 13.05.2026

Nr.	Ort	Schwachstelle	Massnahmen	Bemerkung	P	U	F	Bild

15	Ottiswil	Schulbus hält an unübersichtlicher Stelle	<ul style="list-style-type: none"> <li>• Neue Haltestelle prüfen.</li> </ul>	<ul style="list-style-type: none"> <li>• Schulbushaltestelle wurde geprüft und wurde an eine übersichtlichere Stelle verschoben.</li> </ul>	2024	2024	2024	
82	Suberg	Chaletweg, Inseln auf beiden Seiten Strasse	<ul style="list-style-type: none"> <li>• Abklärung mit Kanton notwendig</li> </ul>	<ul style="list-style-type: none"> <li>• Aufgrund der Schulwegsicherheit wurde beschlossen, die Insel so zu belassen.</li> </ul>	2024	2024	2024	
27	Kosthofen	Martinsmatt 30: Strassenränder Rossweid häufiger mähen		<ul style="list-style-type: none"> <li>• Der Werkhof hat auf ihrer To-Do liste aufgenommen die stelle regelmässig zu sichten und allenfalls die Eigentümer zu erinnern.</li> </ul>	2024	2024	2024	

33	<b>Kosthofen</b>	Brücke Kosthofen über Lyssbach: Pflanzen häufiger schneiden	<ul style="list-style-type: none"> <li>• Wasserbauverband zuständig.</li> </ul>	<ul style="list-style-type: none"> <li>• Der Wasserbauverband wird sich regelmässig um den Rückschnitt kümmern.</li> </ul>	2024	2024	2024	
	<b>Suberg</b>	Temposchild 50 in Suberg Richtung Grossaffoltern erst mitten im Dorf	<ul style="list-style-type: none"> <li>• Kanton</li> </ul>	<ul style="list-style-type: none"> <li>• Temposchild 50 wurde weiter nach oben Versetzt Richtung Grossaffoltern</li> </ul>	2024	2024	2024	
1	<b>Vorimholz</b>	Bauernhausdach ragt auf Strasse	<ul style="list-style-type: none"> <li>• Bei Kanton auf Einhalten der offiziellen</li> <li>• Die Gemeinde hat sich an den Kosten beteiligt</li> </ul>	<ul style="list-style-type: none"> <li>• mauer mit Reflektoren ausgestattet</li> <li>• Bodenpfosten wurde als Begrenzung gestellt.</li> <li>• Signal Strassenverengung</li> <li>• Fahrbahnverengung</li> <li>• Mittelstreifen Markierung wurde entfernt</li> <li>• Bodenmarkierung bei Dach</li> </ul>	2024	2024	2024	

36	<b>Grossaffoltern</b>	Innerortsschild Richtung Bundkofen hinausversetzen	<ul style="list-style-type: none"> <li>• Innerortsschild hinausversetzen.</li> </ul>	<ul style="list-style-type: none"> <li>• Wurde Hinausversetzt</li> </ul>	2024	2024	2024	
55	<b>Gemeindegebiet</b>	Bushaltestellen überdachen	<ul style="list-style-type: none"> <li>• ist in Arbeit.</li> </ul>	<ul style="list-style-type: none"> <li>• 3 Bushaltestellen wurden überdacht.</li> <li>• 4 Sitzbänke wurden montiert</li> <li>• Die Detailarbeiten werden noch ausgeführt</li> </ul>	2023	Ab 2024	2024/2025	
84	<b>Suberg BHF</b>	Hecke	<ul style="list-style-type: none"> <li>• Hecke Bei BHF Suberg Tiefer Schneiden</li> </ul>	<ul style="list-style-type: none"> <li>• Wurde zurückgeschnitten</li> </ul>				

95	<b>Grossaffoltern</b>	Gefährliche Verkehrssituation mit Schülern und Autos	<ul style="list-style-type: none"> <li>• Durchfahrtssperre</li> </ul>	<ul style="list-style-type: none"> <li>• Es wurde eine Durchfahrtssperre errichtet das Autos nicht beim Schulhaus durchfahren können.</li> </ul>	2025	2026	2026	
----	-----------------------	--	---	--	------	------	------	---